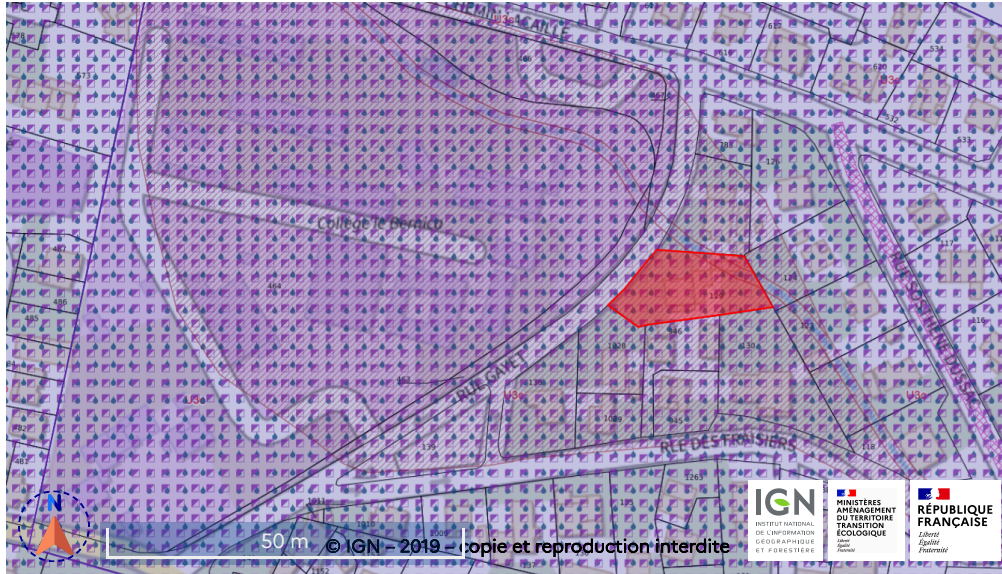


FICHE INFORMATION DÉTAILLÉE D'UNE PARCELLE



Références cadastrales

Département : 97

Commune : Saint-Paul

Code Insee : 97415

Section : CS


Feuille : 1

Numéro de parcelle : 0129

Contenance : 1070 m²


Légende

Zonage(s)


-  Parcelle classée U3c
Urbanisé

La parcelle est soumise aux dispositions suivantes


Mixité sociale et fonctionnelle en zones urbaines ou à urbaniser


-  Secteur à programme de logements mixité sociale en zone U et AU
Clause logements aidés


Équipements, réseaux et emplacements réservés


-  Installations nécessaires à la gestion des eaux pluviales et du ruissellement
Zonage d'eau pluviale - zone reglt Faible

Périmètres d'informations

-  Périmètre de droit de préemption urbain
Délégation DPU ST-GILLES LES HAUTS - BERNICA
DPU

-  Zone d'assainissement collectif/non collectif, eaux usées/eaux pluviales, schéma de réseaux eau et assainissement, systèmes d'élimination des déchets
Zonage assainissement - Collectif

-  Règlement local de publicité
Règlement Local de Publicité - zone de publicité 1

-  Plans de prévention des risques naturels prévisibles (PPRNP) et plans de prévention de risques miniers (PPRM) et documents valant PPRNP (PM1) >

SCHEMA DE COHERENCE TERRITORIALE

-  SCOT TCO

NB : Cette fiche a un caractère informatif et ne peut pas être considérée comme un document opposable.

Certaines SUP dites "protégées" n'apparaissent pas à toutes les échelles sur la carte. Pour plus d'informations, consultez la FAQ.